

Филиал Федерального государственного бюджетного учреждения «Федеральная кадастровая палата Федеральной службы государственной регистрации, кадастра и картографии» по Новосибирской области

(полное наименование органа кадастрового учета)

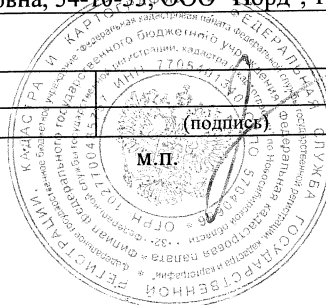
КВ.1

КАДАСТРОВАЯ ВЫПИСКА О ЗЕМЕЛЬНОМ УЧАСТКЕ

"20" июня 2016 г. № 54/201/16-334879

1	Кадастровый номер:	54:35:000000:27122	2	Лист № 1	3	Всего листов: 10
4	Номер кадастрового квартала:	54:35:000000				
5	Предыдущие номера: 54:35:071001:6, 54:35:071001:16, 54:35:071001:7, 54:35:071001:40, 54:35:071001:386, 54:35:071001:388, 54:35:071001:549	6	Дата внесения номера в государственный кадастр недвижимости: 19.05.2016			
7	—					
8	Кадастровые номера объектов капитального строительства: 54:35:071001:392, 54:35:071001:531					
9	Адрес (описание местоположения): Новосибирская область, г Новосибирск, ул Михаила Кулагина, 35					
10	Категория земель: Земли населенных пунктов					
11	Разрешенное использование: многоквартирные 19 - 25-этажные дома, в том числе с помещениями общественного назначения, автостоянками; подземные автостоянки; открытые площадки для стоянки транспортных средств; мини-ТЭЦ; трансформаторные подстанции; комплектные трансформаторные подстанции наружной установки; центральные тепловые пункты; котельные; распределительные пункты; насосные станции; очистные сооружения ливневой канализации; автоматические телефонные станции; спортивные площадки, площадки для занятий физкультурой; объекты благоустройства; объекты дошкольного образования					
12	Площадь: 17435+/-46 кв. м					
13	Кадастровая стоимость: 108092795.71 руб.					
14	Система координат: МСК НСО, зона 4					
15	Сведения о правах: —					
16	Особые отметки: —					
17	Характер сведений государственного кадастра недвижимости (статус записи о земельном участке): Сведения об объекте недвижимости имеют статус временные. Дата истечения временного характера сведений - 20.05.2021.					
18	Дополнительные сведения:					
	18.1	Сведения о природных объектах, расположенных в пределах земельного участка: —				
	18.2	Кадастровые номера участков, образованных из земельного участка: —				
19	Сведения о кадастровых инженерах: Сивакова Татьяна Александровна, 54-10-55, ООО "Норд", 12.05.2016 г.					

	ЗАМЕСТИТЕЛЬ НАЧАЛЬНИКА МЕ (инициалы, фамилия)
(полное наименование должности)	(подпись)



БУКША И. И.

КАДАСТРОВАЯ ВЫПИСКА О ЗЕМЕЛЬНОМ УЧАСТКЕ

"20" июня 2016 г. № 54/201/16-334879

1	Кадастровый номер:	54:35:000000:27122		2	Лист № <u>3</u>	3	Всего листов: <u>10</u>
4	Сведения о частях земельного участка и обременениях						
	Номер п/п	Учетный номер части	Площадь (м ²)	Характеристика части			
	1	2	3	4			
1	1	360	Временные. Дата истечения временного характера сведений о части земельного участка - 20.05.2021. Публичный сервитут				

(полное наименование должности)	(подпись)	(инициалы, фамилия)
---------------------------------	-----------	---------------------



Заместитель Начальника
Межрайонного отдела
Буаши Я. Д.

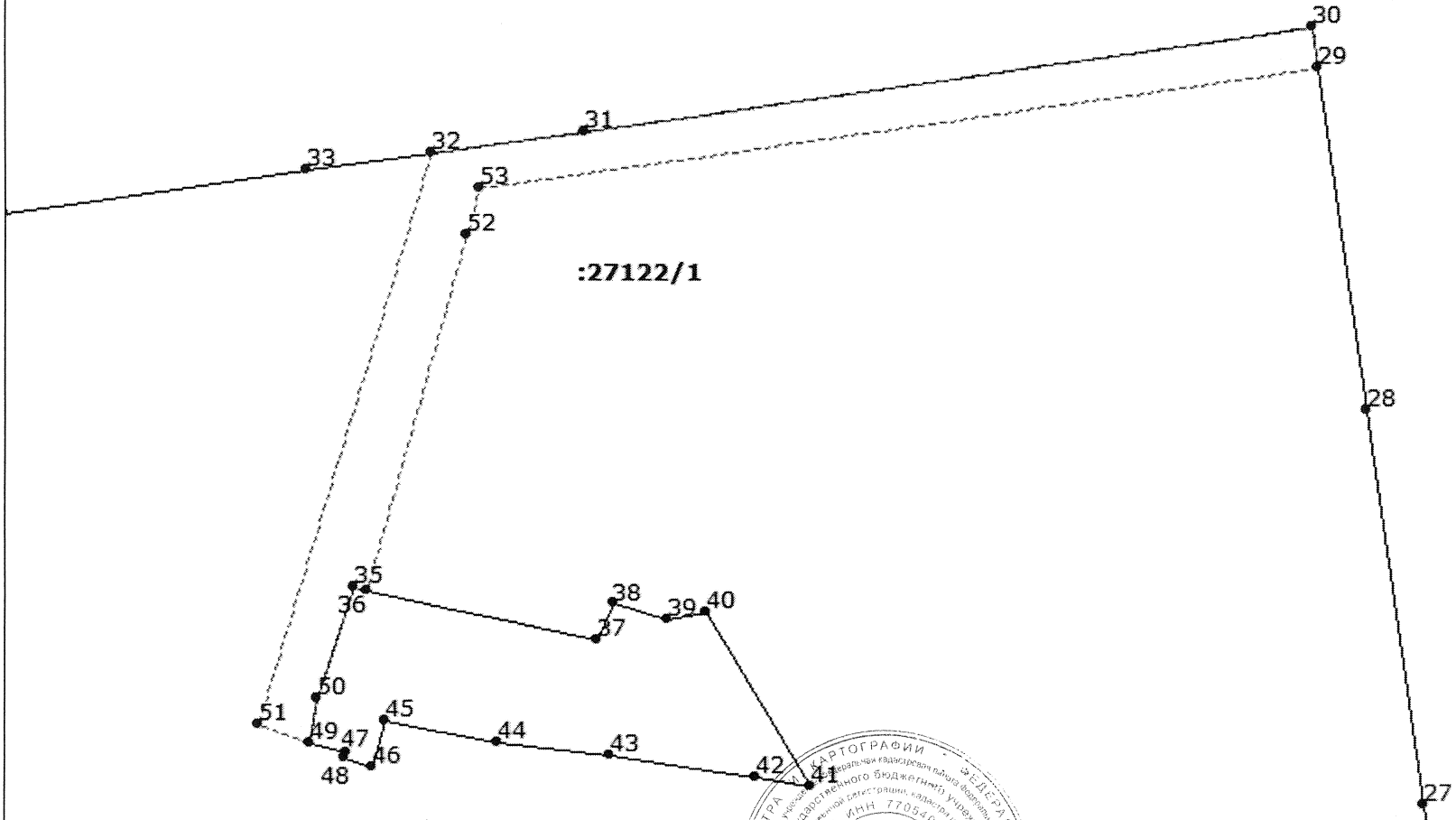
КАДАСТРОВАЯ ВЫПИСКА О ЗЕМЕЛЬНОМ УЧАСТКЕ

"20" июня 2016 г. № 54/201/16-334879


1	Кадастровый номер: 54:35:000000:27122	2	Лист № 4	3	Всего листов: 10
---	---------------------------------------	---	----------	---	------------------

4	План (чертеж, схема) части земельного участка	Учетный номер части: 54:35:000000:27122/1			
---	---	---	--	--	--

MapXtreme 2008 © SDK Developer License. © 2008 Pitney Bowes MapInfo Corporation.



5	Масштаб 1:500				
---	---------------	--	--	--	--



И. И. БУКША
 И. И. БУКША
 И. И. БУКША

(полное наименование должности)	(подпись)	(инициалы, фамилия)
---------------------------------	-----------	---------------------

	М.П.	БУКША И.И.
--	------	------------